

# LA VOIRIE ANTIQUE D'AMBERT ET SA RÉGION

Si le Haut Moyen-Âge a peu créé de grandes voies de communication, se contentant de réutiliser ce qui subsistait des voiries antiques, celles-ci ont beaucoup emprunté à tout le maillage déjà existant : les pistes gauloises s'inscrivent elles-mêmes, pour l'essentiel, dans les pas d'itinéraires beaucoup plus anciens, ceux de la Préhistoire.

Dans notre région, un **maillage de voies antiques**, empruntant des pistes gauloises, reliait Feurs (Forum) capitale des Ségusiaves, Lyon (Lugdunum) devenue capitale des 3 grandes Gaules impériales (Lyonnaise, Aquitaine, Belgique), Clermont (Augustonemetum) capitale des Arvernes, Saint-Paulien (Revesio) capitale des Vellaves, enfin Usson-en-Forez (Iciomagus) et Billom (Biliomagus), ces 2 dernières cités, sièges de marchés importants, ayant pu jouer un rôle majeur dans ce circuit de communications.

Mais malheureusement, nulle part elles ont été conservées au sol à l'état de « monument » vraiment significatif comme l'est, par exemple, le « Chemin de César » dans la région de Craponne.

La présence gallo-romaine, largement attestée dans notre région, induit forcément un large réseau de communications.

Situés au carrefour des territoires gaulois, Ségusiaves, Vellaves et Arvernes, des itinéraires de long parcours, au moins pré-romains, traversaient notre région.

Itinéraires sur lesquels vient se greffer tout un faisceau de voies principales ou secondaires, puis des dessertes locales reliant les territoires villageois entre eux.

Ainsi Ambert est en relation avec les « vici » (grandes agglomérations) d'Iciomagus (Usson-en-Forez) en pays ségusiave porte ouverte vers Lyon, Biliomagus (Billom) en pays arverne proche de Clermont, Revesio (Saint-Paulien) en pays vellave s'ouvrant au Puy. Mais pas seulement...

Les découvertes archéologiques effectuées à La Masse, entre autres de sigillées de la région de Millau (provenant des ateliers de Gaufresenque, (la « Lezoux du sud »), d'amphores provenant d'Italie et d'Andalousie, nous permettent d'avancer l'idée que le Livradois, au moins dès le I<sup>er</sup> siècle, était en étroite relation avec un monde antique antérieur, parfois lointain.

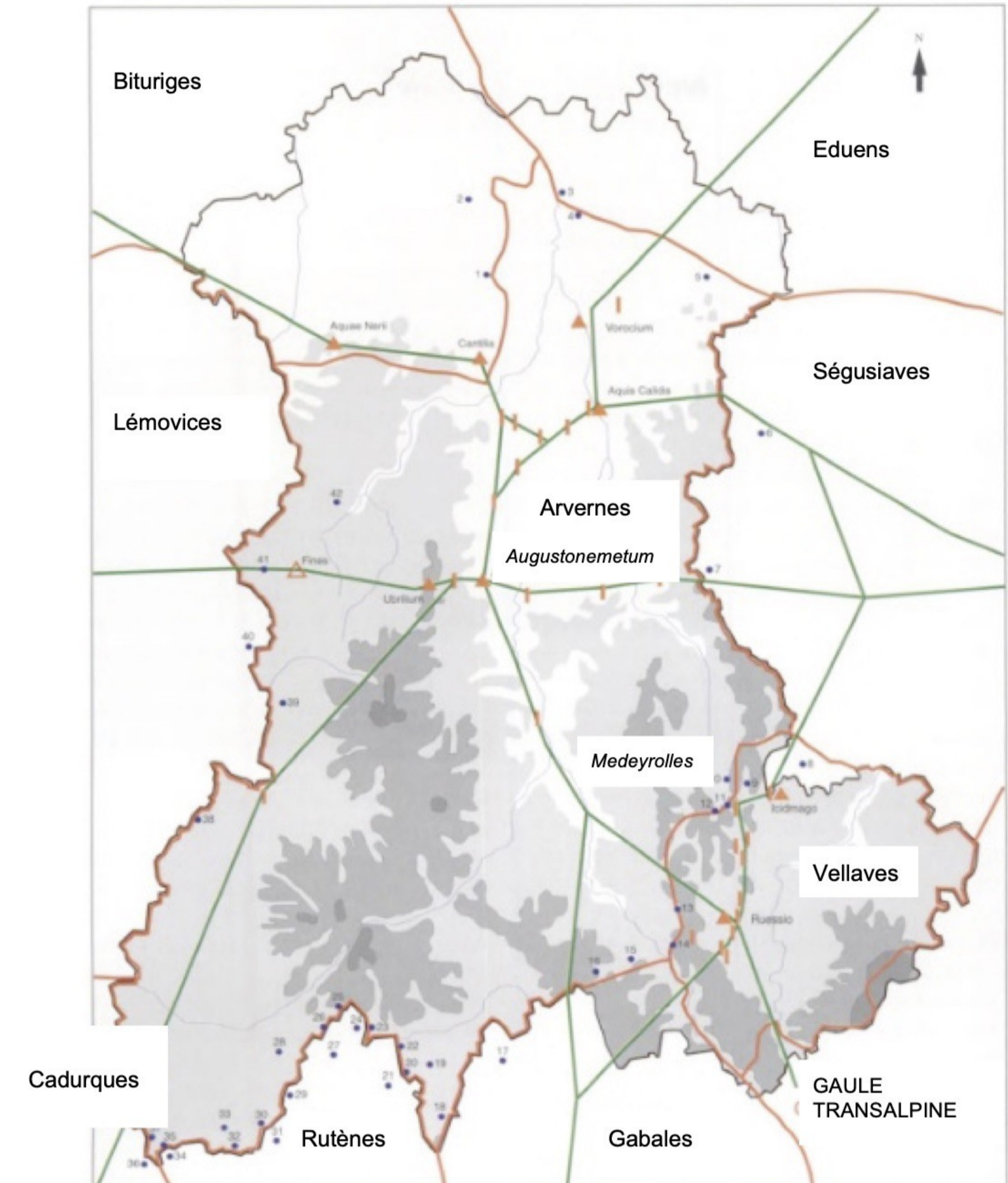
La complexité du réseau des voies antiques, de par ses nombreux chevauchements, recoupements et points d'intersections, ne permettant pas le plus souvent, d'en restituer la trace exacte, les indicateurs majeurs pour pressentir ou identifier ces itinéraires restent donc avant tout l'environnement archéologique toujours révélateur de zones de peuplement antique.

A cela vient s'ajouter l'étude des toponymes et microtoponymes nommant les lieux traversés ou à proximité, ou informant sur les formes, la configuration du tracé, sujet non abordé ici.

Quant aux découvertes archéologiques mentionnées, elles se limitent à la région ambertoise, prise au sens large, du Livradois-Forez.

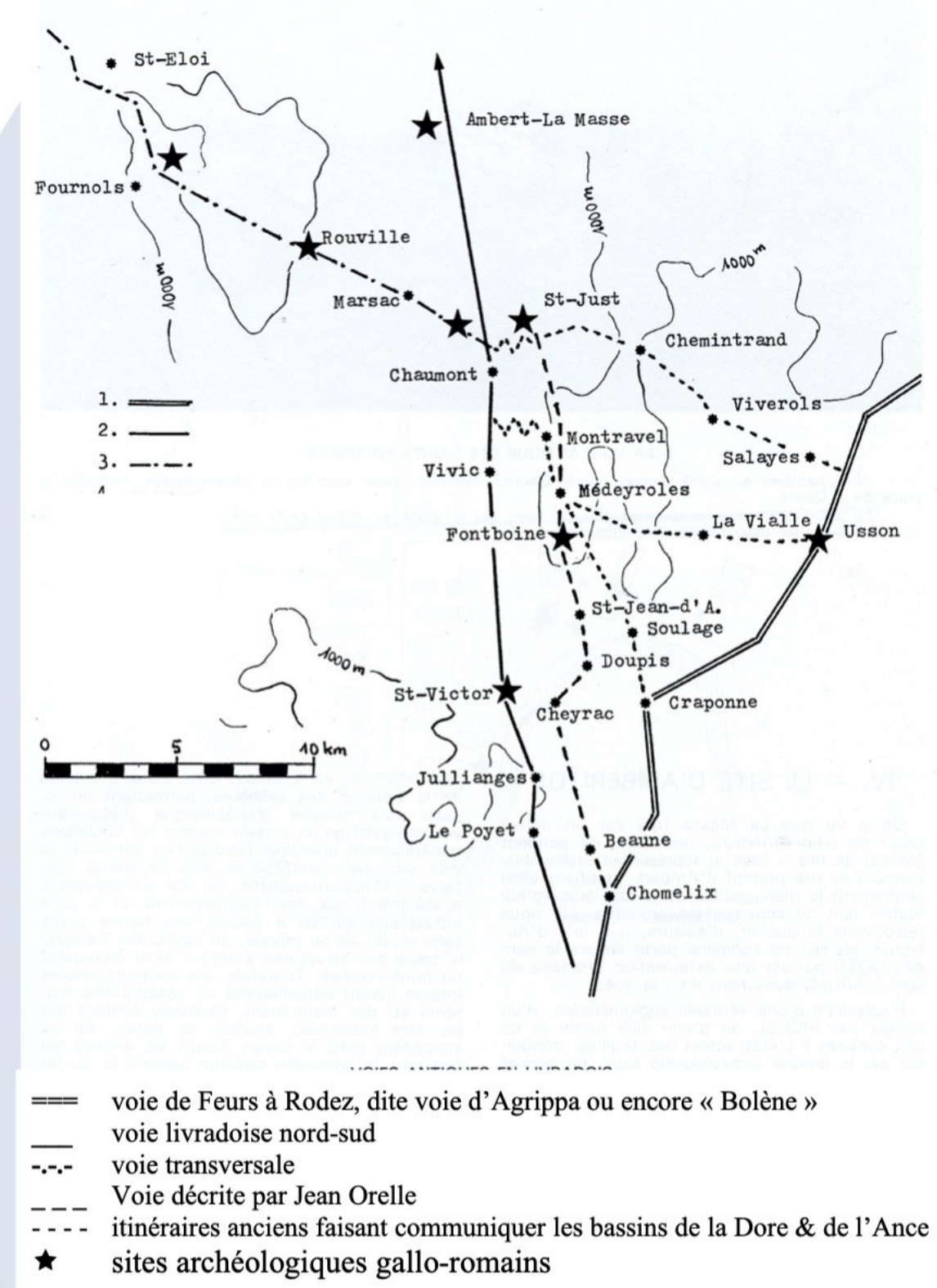
— Voies romaines (tracé supposé et simplifié)  
| Bornes milliaires

(L'identité de l'auvergne : mythe ou réalité historique – Daniel Martin – Editions CREER)



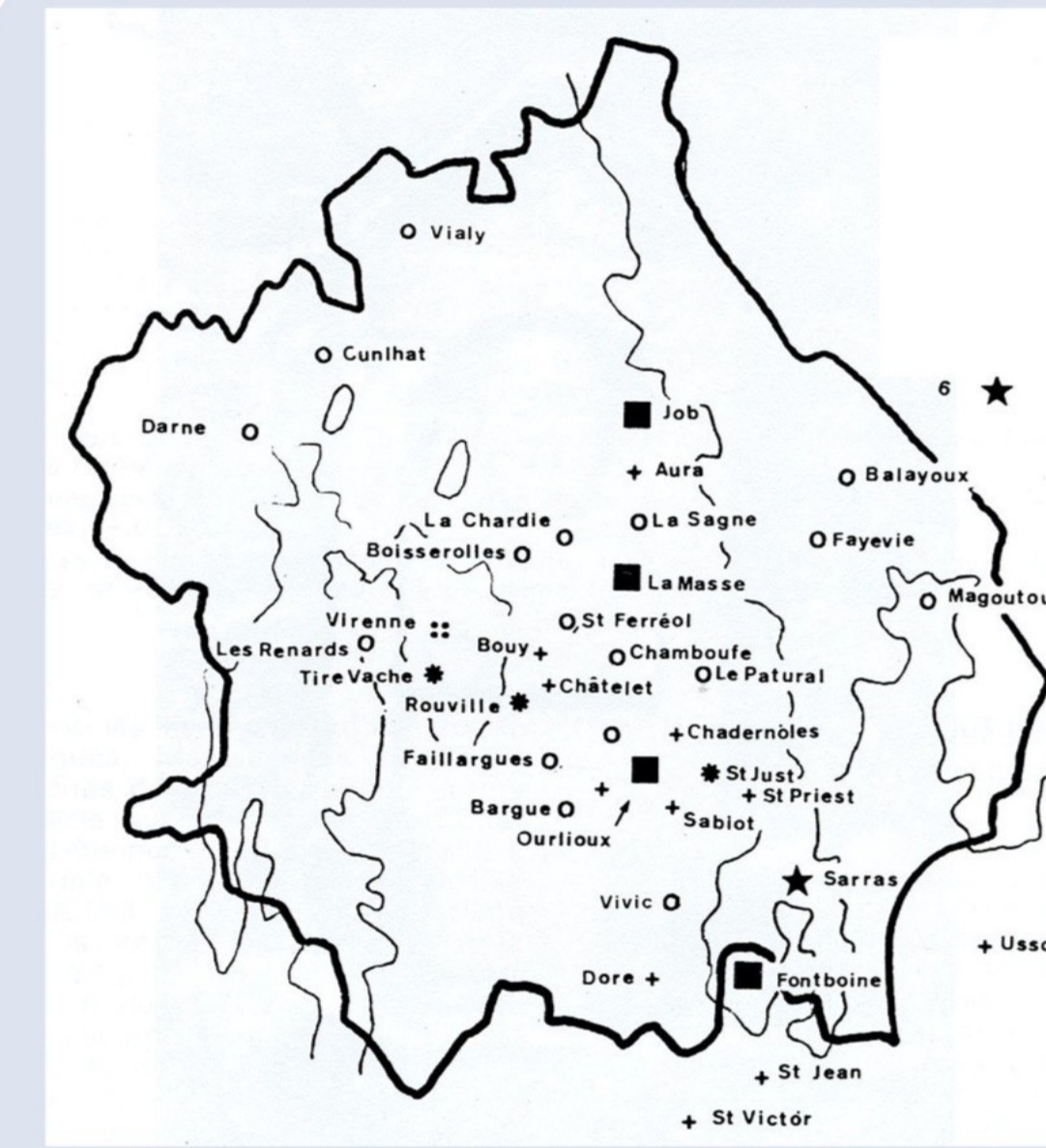
LES VOIES ROMAINES EN AUVERGNE

M. Boy – Ambert, 2000 ans d'histoire



Voies antiques en Livradois

M. Boy – Ambert, 2000 ans d'histoire



Présence gallo-romaine en Livradois-Forez

○ tegulae et céramiques  
+ autres vestiges  
■ substructions de bâtiments importants  
● autres constructions repérées ou fouillées  
⋮ constructions à reconnaître  
★ dépôts monétaires

## LES VOIES DU LIVRADOIS FOREZ

Un réseau très dense de liaisons met en relation Livradois et Forez

### Voies nord-ouest / sud - est

#### Voie d'Usson-en-Forez à Billom via Ambert :

- Pour sa partie orientale, Ambert à Usson par le col de Cheminrand via Viverols.
- Pour sa partie occidentale, Ambert à Billom par Saint-Amant-Roche-Savine, Saint-Dier-d'Auvergne, Mauzun.

#### Voie d'Ambert à Craponne-sur-Arzon :

- Via Montravel et les abords de Medeyrolles.

### Itinéraires des crêtes

Ils sont généralement considérés comme les plus anciennes voies de communications.

Pour notre région, ils suivent tant les sommets du Forez que ceux du Livradois.

#### Côté Forez :

Situé aux confins des territoires gaulois ségusiaves, vellaves et arvernes, le Forez par ses voies de hauteur a toujours constitué un lieu de passage particulièrement important.

Les découvertes archéologiques nous confirment l'utilisation de ces itinéraires à l'époque gallo-romaine et après, mais aussi bien avant puisqu'elles remontent au moins au Néolithique final (vers 2500 av. J.C.).

Pour la période gallo-romaine, parmi les découvertes connues : débris d'amphores, tegulae, céramiques communes, sigillées ainsi que 3 monnaies coulées imitant les pièces de taureau de Marseille (II<sup>e</sup>-I<sup>er</sup> s. av. J.C.), trouvées aux abords du chemin de crête situé entre les vallées de la Dore et de l'Ance, depuis Fayerie jusqu'aux Supèvres.

#### Côté Livradois :

Une route existe sur les sommets entre Dore et Allier, allant de Saint-Bonnet à Bertignat, d'abord par le bois de Coisse et Rouville, puis gagnant les hauteurs de Fournols, Tirevache, Vireennes jusque vers Saint-Eloy-la-Glacière par les bois de Mauchet, route mentionnée alors par l'IGN comme voie romaine. Sur ce parcours Livradois, parmi les lieux de découvertes :

Rouville : sigillés, monnaie du II<sup>e</sup> siècle

Vireennes : puits maçonné, tegulae, cheval de bronze, sigillées

Les Renards près de Fournols : tegulae, sigillées, céramiques communes, monnaies

Tirevache : entre 1120 et 1200 m d'altitude

Dans les années 1960 au lieu dit « La Vile » : murs, céramiques communes, sigillées, tegulae, 3 monnaies dont l'une de Constantin, l'autre de Marc-Aurèle.

En 2004 au lieu dit « Pierre Grosse » non loin de Vireennes : tegulae, céramiques communes, fragments d'hypocauste.

## QUELQUES UNS DES PLUS ANCIENS ITINÉRAIRES

### LES VOIES NORD SUD DE PART ET D'AUTRE DE LA DORE

Les 3 centres de peuplement anciens de la plaine que sont Ambert, Marsac et Arlanc, ont été très tôt reliés par des voies et chemins existant de part et d'autre de la Dore.

#### A l'Est de la Dore, la voie menant à Revesio (Saint-Paulien) l'ancienne capitale du Velay

1<sup>o</sup> **Au sud d'Ambert**, c'est l'actuelle D38 en direction du Velay par Goye, Collanges, Chadernolles, Tonvic, les abords de Chaumont-le-Bourg et Beurrières, Vivic, Périssanges, Saint-Victor d'Arlanc, Jullianges, Chomelix.

Sur son parcours, viennent se greffer des voies de longues distances importantes :

-à hauteur de Tonvic, elle croise la voie menant de Clermont à Usson-en-Forez,

-à hauteur de Chomelix, une liaison existe reliant la voie Bolène dite d'Agrippa ou d'Aquitaine allant de Lyon à Rodez via Feurs) au Livradois. Elle arrivait à Saint-Just de Baffie via Fontboine - La Marus (près de Medeyrolles), 2 sites fouillés qui ont donné un important matériel archéologique gallo-romain de tradition gauloise.

2<sup>o</sup> **Au nord d'Ambert**, la voie rejoint la région de Clermont par Job, les abords de Marat, La Chabasse, Augerolles et Planèze sous Vollore-Ville.

Cet itinéraire Nord-Sud est jalonné de découvertes archéologiques effectuées entre autres sur les lieux suivants :

Collanges : meules, murs.

Chadernolles : une urne cinéraire (sépulcrale).

Dore l'Eglise : stèle funéraire.

Vivic et Beurrières : tegulae, céramiques communes.

Périssanges : meules, tegulae, céramiques communes, sigillées.

Job : fouille d'un habitat gallo-romain au Colombier ayant donné un matériel archéologique important.

Vollore-ville : une colonne (borne) milliaire.

#### A l'Est de la Dore, la voie depuis la Masse jusqu'à Marsac

A partir de l'actuelle D 269, elle suit la Murette, le Poyet, Brugaillies d'où elle continue vers Arlanc par Bourchany empruntant le " pont dit gothique " aujourd'hui perdu dans les prés de Masselèbre, le château de Coisse/la Montis.

#### A l'Ouest de la Dore, direction Marsac et Arlanc

via le gué d'Aubignat, Chambouffe, Puvic, Flaïttes, la Chau, Marsac. Sur cette même voie on pouvait rejoindre Arlanc par les Issards. Sur ces 2 derniers itinéraires, parmi les nombreux lieux de découvertes archéologiques :

Chambouffe : tegulae, céramiques communes, sigillées, soubassements de murs.

Marsac et Quatre-routes : tegulae, céramiques communes, sigillées.

Arlanc : un trésor monétaire du Bas-Empire (monnaie de Constantin).