

L'EAU DOMESTIQUÉE : du puits au robinet

Les fontaines & bornes-fontaines

1er système d'adduction d'eau à Ambert

Le 14 décembre 1848, un arrêté du maire Michel Maisonneuve ouvrait une souscription volontaire *afin d'occuper les ouvriers indigents* pour améliorer les fontaines publiques et en établir de nouvelles.


- 6 000 F récoltés permirent en 1851 le captage des eaux de Feneix et La Chassagne vers le **réservoir de Minard**, mettant à la disposition de la ville 800 m³ quotidiens.
- Un emprunt de 36 000 F, décidé en février 1851, permit d'organiser la distribution urbaine par **fontaines et bornes-fontaines**.
- 1904-1905, de nouveaux captages dans les communaux de Goure, Bunangues et Chaudabris alimentent le **réservoir de Bost**. Puis en 1932, d'autres captages effectués au bois du Pirou et à la Vaisse en ont augmenté la capacité.



« Fontaine de la Barrière » transférée en juillet 1840 de l'angle des rues de la Barrière et de la République sur la place du Four (actuellement place des Minimes). Elle était alimentée par la source de la Côte St Joseph jusque dans les années 1960. Elle fournissait ainsi un peu d'eau aux habitants du quartier quand les réservoirs étaient au plus bas par les fortes chaleurs.



De la place du Pontel au boulevard de l'Europe



PLACE ST JEAN




Fontaine en place jusqu'en 1923, déplacée pour construire le monument aux morts..



...transférée au jardin public, pour revenir place St Jean




Borne-fontaine & Urinoir :
Avril 1887, vote d'un crédit pour la construction d'un urinoir face au grand portail de l'église



Fontaine de la cour d'honneur de l'Institution Jeanne d'Arc



Fontaine en lave de Volvic élevée en 1851



Bibliographie :
« Ambert, ses rues, ses monuments, quartiers et terroirs »
HS n° 46—2010 GRAHLF
« Ambert 2000 ans d'histoire »
Michel Boy

Cartes postales :
Collection privée Denise Vigny
Photos :
Francine Chommy
Collection privée Micolon de Guérines