

# L'EAU DOMESTIQUÉE : l'eau canalisée

## ... l'aqueduc mystérieux !



### L'aqueduc des Granges

Dans le pré des Granges, un aqueduc largement déconstruit enjambe le ruisseau de la Portette sous la rue du 19 mars 1962. Aujourd'hui, il n'a plus que 3 arches en plein cintre pour une longueur totale de 21 mètres. Mais il a été beaucoup plus long (80 mètres environ) comme en témoignent l'extrait du plan d'Ambert de 1883, une photo aérienne de 1953 et aujourd'hui encore le cadastre actuel.

C'est un aqueduc, donc une construction prévue pour un écoulement gravitaire, d'environ 1 m 20 de large, couverte par des dalles de pierre.


Photos aériennes de l'IGN



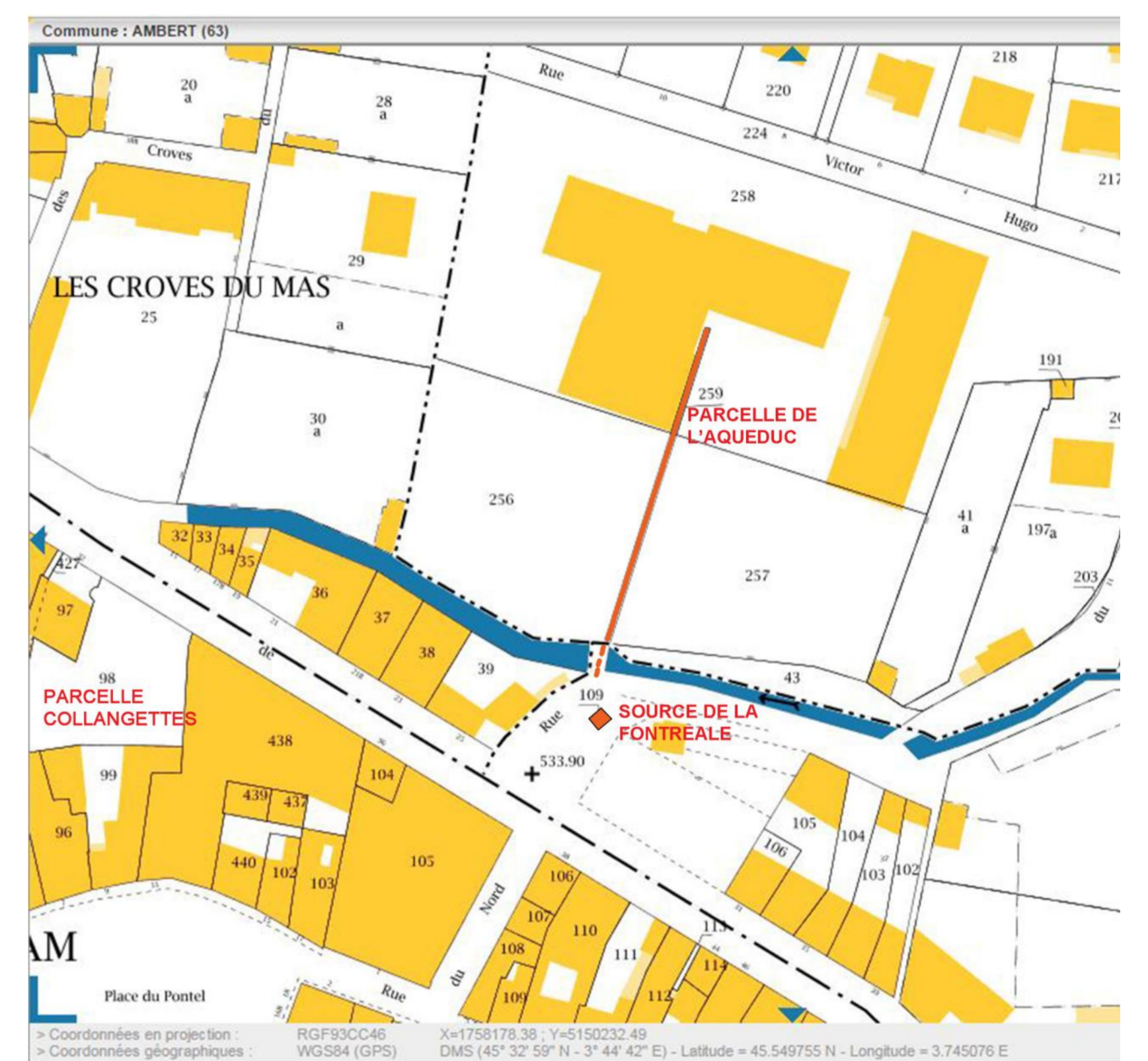
Partie non rénovée de la cunette



Arche de l'aqueduc enjambant le ruisseau de la Portette

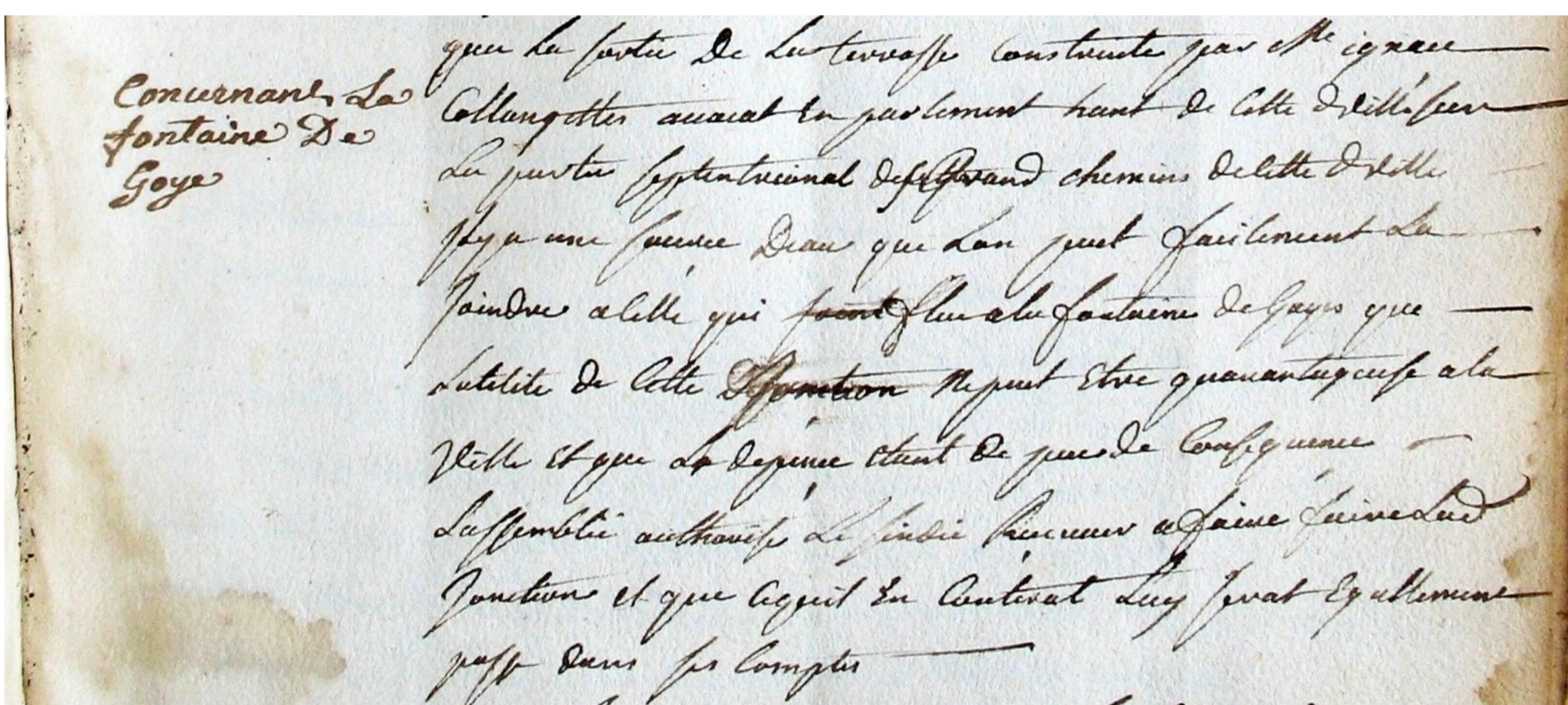


Photos Francine Chommy



## Quel était son rôle ?

- Il y a une volonté certaine de séparer son flux d'eau de celui du ruisseau de la Portette qui était jadis un égout à ciel ouvert et recevait tous les rejets de la ville.
- Il faut noter la présence, à quelques mètres au-dessus, du regard de captage de la source de la Fontréale, aujourd'hui sous le bitume de la rue mais repérable sur le cadastre actuel (parcelle de 9 m<sup>2</sup> n° 109).



### Extrait des délibérations municipales en 1778 Concernant la fontaine de Goye

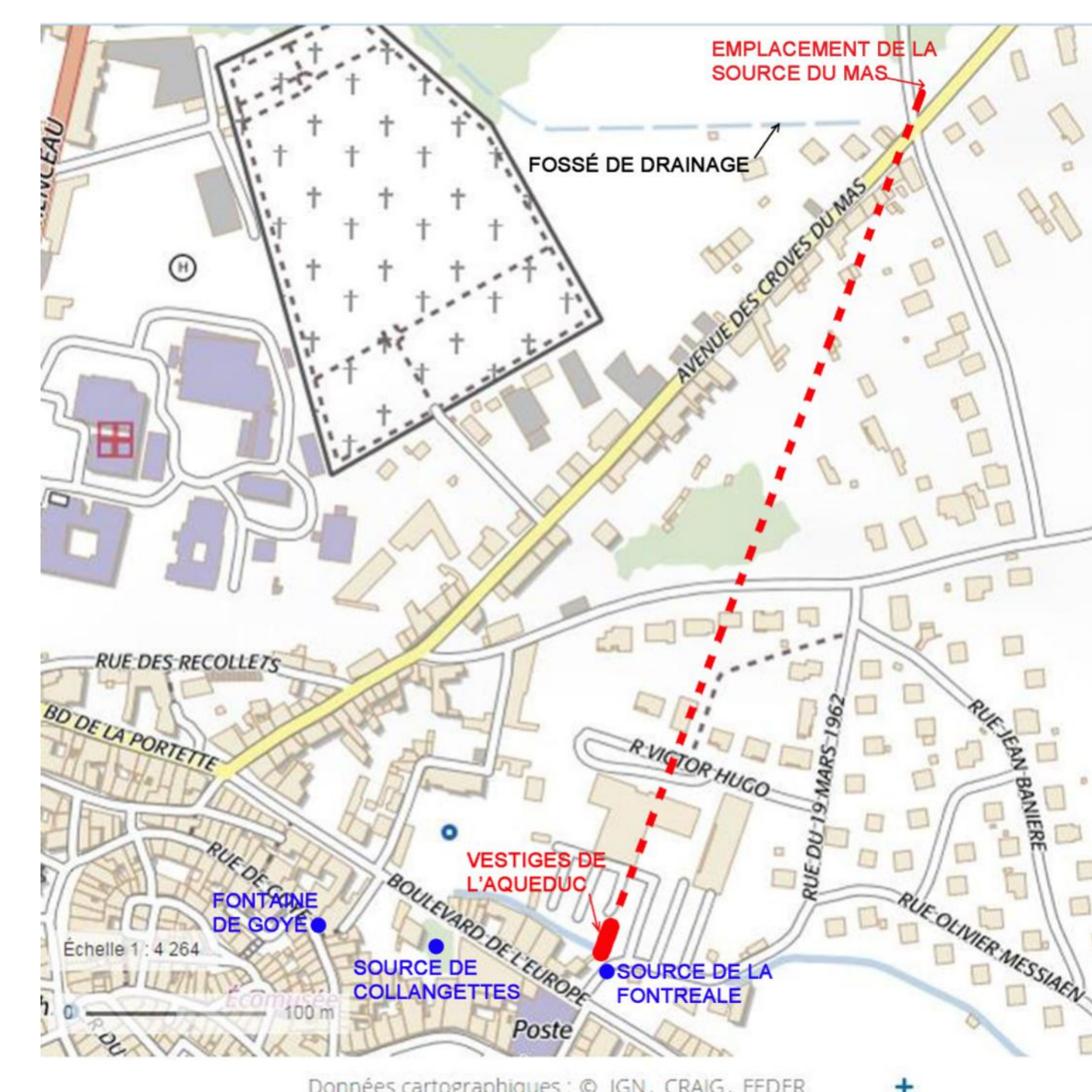
...  
Que la partie de la terrasse construite par Me Ignace Collangettes avocat en parlement haut de cette ville pour la partie septentrional des grand chemins de cette ville Il y a une source d'eau que l'on peut facilement la joindre à celle qui rature flue à la fontaine de Goyes, que l'utilité de cette jonction ne peut être qu'avantageuse à la ville et que la dépense étant de peu de conséquence L'assemblée autorise le syndic Receveur à faire faire lad(ite) Jonction et ce qu'il en coûterat lui sera Egallement paye dans ses comptes.

### Était-ce l'eau de la Fontréale qui coulait dans l'aqueduc ?

C'est peu probable car elle était précieuse pour la ville au-dessus ; elle alimentait la fontaine de Goye. Pourquoi alors en emmener une partie du débit hors la ville ? Certes la pente actuelle de l'aqueduc voudrait l'attester, mais il semblerait que la cunette ait été récemment modifiée pour canaliser les eaux pluviales vers l'égout en bout de l'aqueduc.

- Le débit de la Fontaine de Goye ne suffisant plus aux habitants d'Ambert, il devenait donc nécessaire d'en soutenir l'alimentation comme en témoigne cette délibération municipale de 1778 (registre A page 279) qui concernait le projet de jonction de la fontaine à la source découverte chez un habitant de la place du Pontel.

- Ayant placé les éléments sur un extrait de la carte IGN, on découvre que l'axe de l'aqueduc croise le carrefour de l'avenue des Croves du Mas et de la rue Alexandre Vialatte. A la pointe des rues une petite aire sur le cadastre matérialise l'emplacement d'une source, ou du moins d'une zone suffisamment humide pour drainer l'eau dans un fossé menant au ruisseau de la Sagne par le nord du cimetière .



On peut donc former l'hypothèse que l'aqueduc était prévu pour mener l'eau de la source du mas vers la source de la Fontréale et de là à la fontaine de Goye.

A quelle date ? Aucun texte connu ne mentionne cet ouvrage.

A priori ce projet n'a pas abouti.